

































Date	Randonnée	Massif	Durée de Marche - Niveau		Prix par personne
<b>Mai</b>			Public/Durée/Altitude	Effort – Technicité – Engagement	Prix de groupe sur demande
Samedi 16	<u><a href="#">Mont Vouan</a></u> Promenade géologique, historique et féérique au pays des Meulières	Chablais	Tout public 2h – 3h30 650 – 950 m	  	20 €
Samedi 23	<u><a href="#">Petit Salève</a></u> Petit sommet topographique, mais grande énergie éthérique	Salève	Tout public 4h 450 – 900 m	  	20 €
Samedi 30	<u><a href="#">Grand Piton et Tour Bastian</a></u> Boucle bucolique sur les traces des plus grands poètes Saléviens	Salève	Tout public 5h 750 – 1'375 m	  	30 € (25 € membres même famille)
<b>Juin</b>			Public/Durée/Altitude	Effort – Technicité – Engagement	Prix de groupe sur demande
Samedi 13	<u><a href="#">Rochers de Teschaux</a></u> Découverte d'un lapiaz en surface et d'un forage pétrolier sous nos pieds	Bornes	Bons marcheurs 5h30 1'200 – 1'900 m	  	30 € (25 € membres même famille)
Samedi 20	<u><a href="#">Plateau des Glières</a></u> Rencontre d'un univers historique, géologique et biologique à part	Bornes	Bons marcheurs 6h 1'350 – 1'700 m	  	30 € (25 € membres même famille)
<b>Juillet</b>			Public/Durée/Altitude	Effort – Technicité – Engagement	Prix de groupe sur demande
Samedi 11	<u><a href="#">Montagne de Pormenz</a></u> Voyage dans le temps... il y a 315 millions d'années !	Platé - Fiz	Bons marcheurs 5h 1'250 – 2'000 m	  	30 € (25 € membres même famille)
Samedi 18	<u><a href="#">Mont Iachat de Chatillon</a></u> Enquête géologique à propos d'une île exotique dans les Aravis	Aravis	Bons marcheurs 6h 1'500 – 2'150 m	  	30 € (25 € membres même famille)
Samedi 25	<u><a href="#">Roc d'Enfer</a></u> Une traversée plutôt effilée, ou sans rancune depuis Chalune	Chablais	Expérimentés 6h 1'150 – 2'250 m	  	35 € (30 € membres même famille)

Date	Randonnée	Massif	Durée de Marche - Niveau		Prix par personne
<b>août</b>			Public/Durée/Altitude	Effort – Technicité – Engagement	Prix de groupe sur demande
Samedi 8	<u><a href="#">Glacier des Bossons</a></u> Sur les traces de la première ascension du Mont-Blanc, le toit de l'Europe	Mt-Blanc	Bons marcheurs 6h 1'400 – 2'600 m	  	30 € Télesiège non compris
Samedi 15 Dimanche 16	<u><a href="#">Auge de Sales</a></u> Chasse aux fossiles au cœur du Massif calcaire de Platé	Platé - Fiz	Bons marcheurs 5h par jour (2 jours) 1'200 – 2'500 m	  	60 € Demi-pension non comprise (refuge gardé)
Samedi 22	<u><a href="#">Col de Monthieu</a></u> Spectaculaire lapiaz et chasse aux fossiles vieux de 130 millions d'années	Platé - Fiz	Tout public 2h30 2'200 – 2'500 m	  	20 € Télécabine non compris
<b>Septembre</b>			Public/Durée/Altitude	Effort – Technicité – Engagement	Prix de groupe sur demande
Samedi 12	<u><a href="#">Grand Salève</a></u> Redécouverte du massif du Coin, en suivant Horace-Benedict de Saussure	Salève	Tout public 5h 650 – 1'300 m	  	30 € (25 € membres même famille)
Samedi 19	<u><a href="#">Mont Mourex - Mont Mussy</a></u> Jeu de piste pour réfléchir et l'énergie d'un menhir à ressentir	Jura	Tout public 3h30 500 – 700 m	  	20 €

### Cotation Fédération Française de Randonnée



**Effort** : Difficulté physique, c'est le niveau de mobilisation volontaire des forces physiques. Il prend en compte la longueur de la randonnée et son dénivelé.

**Technicité** : Difficulté technique et motrice, conditionnée par la présence plus ou moins importante d'obstacles, ainsi que leur hauteur (cheville, genou, hanche).

**Engagement** : Risque d'accident corporel suite à une chute ou glissade. Il est lié à la configuration topographique des lieux (relief, présence de vide).